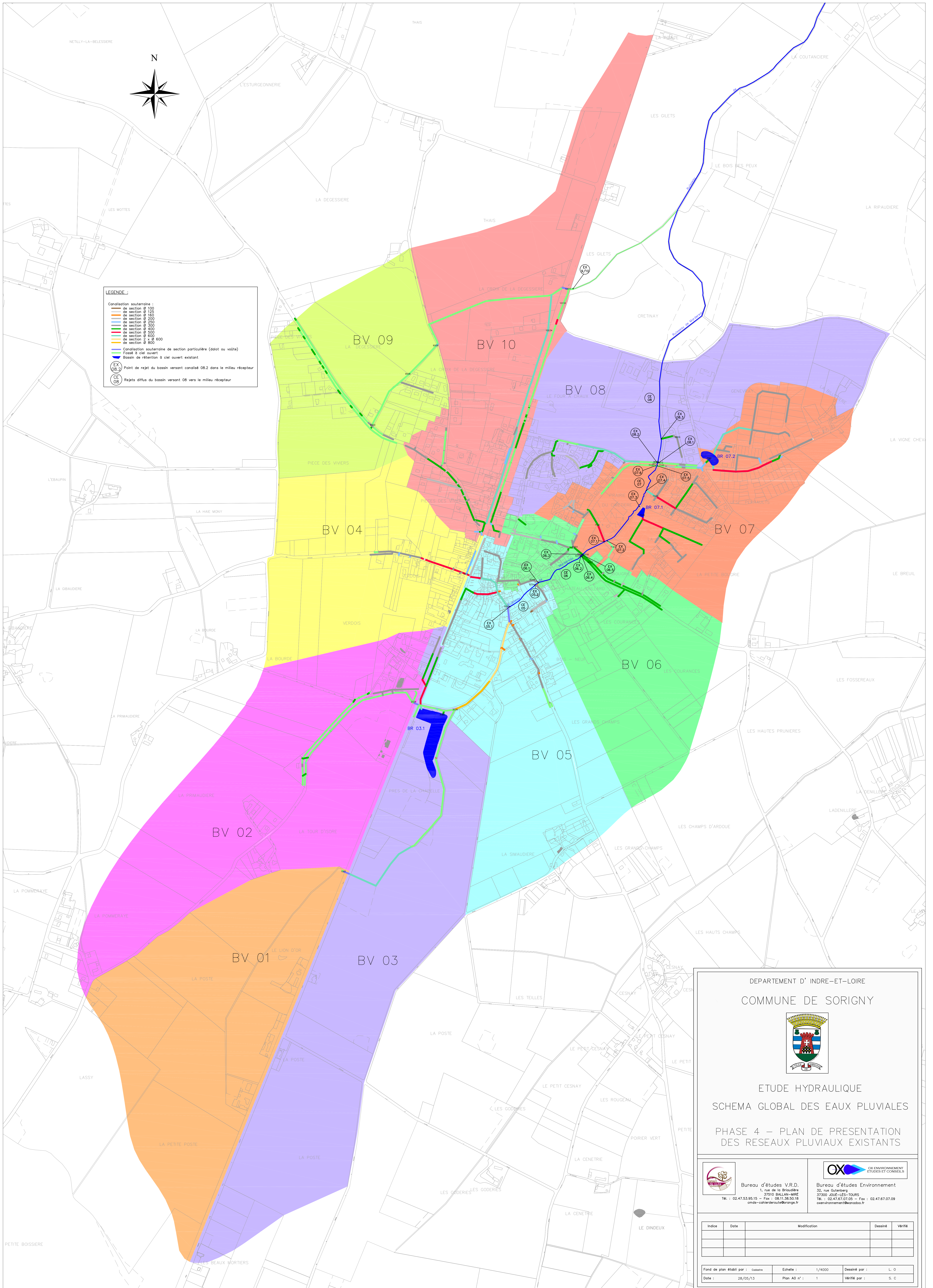



LEGENDE :



	Canalisation souterraine :
	de section Ø 100
	de section Ø 125
	de section Ø 150
	de section Ø 200
	de section Ø 250
	de section Ø 300
	de section Ø 400
	de section Ø 500
	de section Ø 600
	de section Ø 800
	Canalisation souterraine de section particulière (dilat ou voûte)
	Fossé à ciel ouvert
	Bassin de rétention à ciel ouvert existant
	Point de rejet du bassin versant canalisé ØB.2 dans le milieu récepteur
	Rejets diffus du bassin versant ØB vers le milieu récepteur



DEPARTEMENT D'INDRE-ET-LOIRE
COMMUNE DE SORIGNY



ETUDE HYDRAULIQUE
SCHEMA GLOBAL DES EAUX PLUVIALES
PHASE 4 – PLAN DE PRESENTATION
DES RESEAUX PLUVIAUX EXISTANTS

 Bureau d'études V.R.D. 1, rue de la Briardière 37510 BALLAN-MIRÉ Tél. : 02.47.53.95.15 – Fax : 08.11.38.50.18 cmds-cahier@routeborange.fr	 Bureau d'études Environnement 32, rue Gutenberg 37300 JOUE-LES-TOURS Tél. : 02.47.67.07.05 – Fax : 02.47.67.07.09 oxenvironnement@wanadoo.fr
--	---

Indice	Date	Modification	Dessiné	Vérifié

Fond de plan établi par : Cassinere	Echelle : 1/4000	Dessiné par : L. O
Date : 28/05/13	Plan AD n° : 1	Vérifié par : S. C