

REUNION PUBLIQUE

Présentation du projet de territoire de la CCVI par l'agence d'urbanisme de l'agglomération de Tours

LE LUNDI 28 SEPTEMBRE 2009 A 18H00

Salle des fêtes de Sorigny

Les élus de la Communauté de Communes du Val de l'Indre ont exprimé leur souhait de disposer d'un projet fédérateur et collectif permettant de construire sur le territoire communautaire. Pour cela, il est nécessaire d'avoir une ambition capable de mobiliser vers un dessein commun pour les dix à quinze ans à venir sur des thèmes majeurs tels que : l'habitat, de développement économique, les déplacements, l'agriculture périurbaine, les grands espaces naturels, la gestion des ressources naturelles...




9 enjeux ou défis à relever semblent se dessiner :

- Comment poursuivre le développement urbain sans altérer les identités locales ?
« pour un développement urbain en intelligence avec le site »
- Où construire préférentiellement et comment consommer moins d'espace ?
« pour un projet urbain économe et hiérarchisé »
- Se servir des espaces naturels comme charpente du territoire
(le projet de «vallée verte»)
- Comment se donner les moyens de se déplacer autrement ?
- Equilibrer le parc de logements
- Peut-on faire du tourisme un axe de valorisation du territoire ?
- Tendre vers un développement économique diversifié
- Développer un projet agricole diversifié
- Construire un territoire économe de ses ressources
-

Afin de partager et de recueillir vos différents avis sur cette démarche la ville de Sorigny vous convie cette réunion.

Un document est à votre disposition en mairie – service urbanisme.

Territoires fragilisés

-  Par l'inondabilité
-  Par la cohabitation ville campagne
-  Par des projets liés aux zones d'activités ou aux infrastructures

